

E-Bike-Verleih


E-Bike-Ladestationen

- 1** **Therme Linsberg Asia**
Thermenplatz 1 • **2822 Bad Erlach**
Tel. +43/2627/48000 • www.linsbergasia.at
- 2** **VitalZeit Hotel Weber**
Kurhausstraße 16 • **2853 Bad Schönau**
Tel. +43/2646/8408 • www.hotelweber.at
- 3** **Vivea Gesundheitshotel Zur Quelle**
Landsknechtplatz 1 • **2853 Bad Schönau**
Tel. +43/2646/905002501 • www.vivea-hotels.com
- 4** **Bäckerei Bernhard**
Markt 13 • **2833 Bromberg**
Tel. +43/2629/8223 • Mo-Fr 5-18 Uhr, Sa 5-12 Uhr
www.baekerei-bernhard.at
- 5** **Eni-Tankstelle Felix Picher KEG**
Wechselbundesstraße 45 • **2840 Grimmenstein**
Tel. +43/2644/6024 • Mo-Fr 5-21 Uhr, Sa 6-21 Uhr, So 7-21 Uhr
www.grimmenstein.gv.at/Picher_KEG-Tankstelle
- 6** **Gasthof Pichler**
Wechselbundesstraße 2 • **2840 Petersbaumgarten**
Tel. +43/2644/7313 • Mittwoch Ruhetag
www.gasthof-pichler.at
- 7** **Gasthaus Posch**
Hollenthon 25 • **2812 Hollenthon**
Tel. +43/2645/7237 • Mo, Di Ruhetag
www.hollenthon.at/Gasthaus_POSCH
- 8** **Wirtshaus Zum Stichelberg**
Stickelberg 19 • **2812 Hollenthon**
Tel. +43/2645/2215 • Mo-Mi Ruhetag
www.stichelberg.at
- 9** **Kupfer-Dachl**
Eichbüchl 23 • **2801 Katzelsdorf**
Tel. +43/2622/78236 • Mo, Di Ruhetag
www.kupfer-dachl.at
- 10** **Gemeinde Kirchschlag: Beim Schwimmbad**
Wiener Straße 11 • **2860 Kirchschlag i.d.B.W.**
Tel. +43/2646/22130 • 9-19 Uhr. Außerh. d. Bade-Saison:
Am Stadttam 7:30-17 Uhr
www.kirchschlag-bw.gv.at
- 11** **Sport2000 Picher**
Hauptplatz 11 • **2860 Kirchschlag i.d.B.W.**
Tel. +43/2646/3477 • Mo-Fr 8-12 Uhr & 14-18 Uhr,
Sa 8-12 Uhr, Verkauf von E-Bikes
www.picheronline.at
- 12** **Hotel Post – Hönigwirt**
Günser Straße 2 • **2860 Kirchschlag i.d.B.W.**
Tel. +43/2646/2216 • Di ganztätig und So ab 18 Uhr
Ruhetag, in der Fastenzeit auch Mo
www.hotel-post-hoenig.at

Wiener Alpen – Paradies der Blicke

Als anregendes Refugium haben die Wiener Alpen eine lange Tradition. Wo einst Dichter und Denker Inspiration fanden, genießen Besucher heute Natur pur und grandiose Ausblicke.
www.wieneralpen.at

Streckenmarkierung

Die Routen sind mit grünen Tafeln gekennzeichnet, auf denen sich das -Symbol sowie der Name und die Farbe der jeweiligen Route befinden.
Die Tafeln sind an bestehenden Verkehrszeichen, Laternen oder Masten montiert. Die Verbindungswege zwischen den Routen haben die Farbe grün.

Alle Infos auch online:

Unterwegs können Sie alle Informationen zu den E-Bike-Strecken, Ladestationen, Unterkünften und Ausflugszielen auch online abrufen unter
www.buckligewelt.info/ebike-touren

Weitere Radwege und Informationen

Mehr Informationen zu den Ausflugszielen der Region finden Sie auf der Entdeckerkarte Bucklige Welt oder online unter
www.buckligewelt.info

Am **Tourenblatt** zum familienfreundlichen „Eurovelo9 – Thermenradweg“, der von Katzelsdorf durch die Bucklige Welt bis nach Mönchkirchen führt, finden Sie alle relevanten Informationen zu diesem Radweg.

Die **Rad-Wander-Freizeitkarte** der Wiener Alpen zeigt alle Rad- und Wanderwege in den Wiener Alpen. Alle Prospekte sind kostenlos über das Büro der Tourismusdestination erhältlich:

Wiener Alpen in Niederösterreich
Tourismus GmbH
Schlossstraße 1, 2801 Katzelsdorf
Tel. +43/2622/78960, info@wieneralpen.at
www.wieneralpen.at

Mehr über die Wiener Alpen?

Die Wiener Alpen App beschreibt alle Wander-, Rad- und Mountainbikewege, informiert über Ausflugsziele, Einkehr- und Übernachtungsmöglichkeiten.
www.wieneralpen.at/app



E-Bike-Verleih

E-Bike-Ladestationen

- 13** **Café Winhofer**
Äußerer Markt 8 • **2860 Kirchschlag i.d.B.W.**
Tel. +43/2646/2298 • Mo-Do, Sa & So 7-19 Uhr, Fr 7-20 Uhr
www.kirchschlag-bw.gv.at
- 14** **Bistro Bäckerei Koll**
Hauptplatz 2 • **2860 Kirchschlag i.d.B.W.**
Tel. +43/2646/26040 • Mo-Do 8-21 Uhr, Fr-Sa 8-22 Uhr, So 7-21 Uhr
www.koll-bistro.at
- 15** **Parkplatz bei Gemeindeamt Krumbach**
Marktstraße 17 • **2851 Krumbach**
Tel. +43/2647/42238 • Frei zugänglich
www.krumbach-noe.at
- 16** **Spar Krumbach**
Bundesstraße 28 • **2851 Krumbach**
Tel. +43/2647/42118 • Mo-Fr 7:15-19:30 Uhr, Sa 7:15-18 Uhr
- 17** **Krumbacherhof Fam. Ottner**
Bundesstraße 19 • **2851 Krumbach**
Tel. +43/2647/42250 • Di & Mi Ruhetag
Zertifizierter Tour-Guide.
www.krumbacherhof.at
- 18** **Mobilitätscenter Luckerbauer**
Bundesstraße 34 • **2851 Krumbach**
Tel. +43/2647/42347 • Mo-Fr 7-19 Uhr, Sa 7-12 Uhr
Verkauf von E-Bikes, Verleih/Verkauf von Segways und E-Scooter, Segway-Übungsparcours, GPS-geführte Touren.
www.lmc.at
- 19** **Schloss Krumbach**
Schloss 1 • **2851 Krumbach**
Tel. +43/2647/42209
www.schlosskrumbach.at
- 20** **Gasthof Mühlendorfer**
Hauptstraße 186 • **2821 Haderswörth**
Tel. +43/2627/45676 • Di Ruhetag
Verleih von E-Mountainbikes
www.muehlendorfer.com
- 21** **Gemeindeamt Lichtenegg**
Hauptstraße 22 • **2813 Lichtenegg**
Tel. +43/2643/2209 • Mo, Di, Do 8-12 Uhr, Di 15:30-19 Uhr
www.lichtenegg.gv.at
- 22** **Wirtshaus Krenn**
Leiding 11 • **2823 Pitten**
Tel. +43/2627/82264 • Mi & Do Ruhetag
www.wirtshaus-krenn.at
- 23** **Pension Hendling**
Klingfurth 31 • **2822 Bad Erlach**
Tel. +43/2627/48222
www.pensionhendling.at

E-Bike-Verleih

E-Bike-Ladestationen

- 24** **Braunstorfer Tankstelle & KFZ-Verleih**
Wiener Neustädter Straße 15 • **2811 Wiesmath**
Tel. +43/2645/2253 • Mo-Sa 5:30-12 Uhr & 12:30-20 Uhr, So 8:11-13 Uhr
www.wiesmath.at
- 25** **Café-Bäckerei Fischböck**
Marktplatz 34 • **2831 Warth**
Tel. +43/2629/2221 • Mo, Di, Mi 5:30-18 Uhr, Do & Sa 5:30-12 Uhr
www.jorg-fischboeck.business.site
- 26** **Gemeindeamt Warth**
Marktplatz 3 • **2831 Warth**
Tel. +43/2629/2245 • frei zugänglich
www.warth-noe.gv.at
- 27** **Tankstelle Holzgering GesmbH**
Marktplatz 39 • **2831 Warth**
Tel. +43/2629/20078 • frei zugänglich
www.warth-noe.gv.at
- 28** **Gasthaus Gansterer**
Hauptstraße 9 • **2871 Zöbern**
Mi, Do Ruhetag
www.gh-gansterer.at
- 29** **Hauptplatz Aspang**
Hauptplatz • **2870 Aspang-Markt**
Tel. +43/2642/523050 • frei zugänglich
www.aspangmarkt.at
- 30** **Wexl Trails**
Unterenberg 197 • **2880 St. Corona am Wechsel**
Tel. +43/2641/2100950
www.wexltrails.at
- 31** **Ortszentrum Feistritz am Wechsel**
2871 Feistritz am Wechsel
Tel. +43/2641/2163 • frei zugänglich
www.feistritz-wechsel.gv.at
- 32** **Raiffeisenbank NÖ-Süd Alpin**
Markt 114 • **2880 Kirchberg am Wechsel**
Tel. +43/50/21959919 • frei zugänglich
- 33** **Köck Mode & Tracht**
Markt 48 • **2880 Kirchberg am Wechsel**
Tel. +43/2641/69900 • frei zugänglich
www.koeck.at
- 34** **Tourismusbüro Kirchberg am Wechsel**
Burgweg 3 • **2840 Grimmenstein**
Tel. +43/2641/2460 • Mo-Fr 8-12 Uhr & 13-16 Uhr
www.kirchberg-am-wechsel.at
- 35** **Gasthof-Pension Ramswirt**
Rams 40 • **2880 Kirchberg am Wechsel**
Tel. +43/2641/6949 • Mo Ruhetag
www.ramswirt.at

Ausflugsziele

Sconarium Bad Schönau – Multimediale Ausstellung
Kurhausstraße 9 • **2853 Bad Schönau**
Tel. +43/664/3483555 • www.sconarium.com

Burgruine Kirchschlag
2860 Kirchschlag in der Buckligen Welt
Tel. +43/2646/22130 • www.kirchschlag-bw.gv.at/Burgruine

Rosengarten Kirchschlag
Kirchenplatz 1 • **2860 Kirchschlag in der Buckligen Welt**
Tel. +43/664/5295421
www.kirchschlag-bw.gv.at/Rosengarten

Stadtmuseum Kirchschlag
Kirchenplatz 1 • **2860 Kirchschlag in der Buckligen Welt**
Tel. +43/664/5888852
www.kirchschlag-bw.gv.at/Stadtmuseum_1

Schwarzbräu – Privatbrauerei
Bundesstraße 100 • **2851 Krumbach**
Tel. +43/660/8712288 • www.schwarzbraeu.at

Eis Greissler
Königsegg 25 • **2851 Krumbach**
Tel. +43/2647/42950 • www.eis-greissler.at

Obstlehrpfad Hollenthon
Gemeindepark im Zentrum • **2812 Hollenthon**
Tel. +43/2645/7200
www.hollenthon.at/Obstlehrpfad_Hollenthon

Wetterlehrpfad Hollenthon
Gemeindepark im Zentrum • **2812 Hollenthon**
Tel. +43/2645/7200 • www.wetterlehrpfad.at

Mandl's Ziegenhof
Pengersdorf 7 • **2813 Lichtenegg**
Tel. +43/676/9444963 • www.ziegenhof.at

Windrad mit Aussichtsplattform
Pesendorf • **2813 Lichtenegg**
Tel. +43/2643/7209 • www.bw.cc

Wallfahrtskirche Maria Schnee
Kaltenberg • **2813 Lichtenegg**
Tel. +43/2643/2221
www.erzdioezese-wien.at/pages/pfarren/9372

Burg Grimmenstein
Burgweg 3 • **2840 Grimmenstein**
Tel. +43/664/3386244 • www.burg-grimmenstein.at

Wallfahrtskirche St. Anna
Annaberg • **2811 Wiesmath**
Tel. +43/2645/2232
www.wiesmath.at/Wallfahrtskirche_St_Anna

Ausflugsziele

MTH Galeria
Schulgraben 10 • **2833 Bromberg**
Tel. +43/2629/8114 • +43/664/5139943 • www.mth-galeria.com

Hexenweg Bromberg
Thernberger Straße 2 • **2833 Bromberg**
Tel. +43/2629/51220
www.bromberg.at/Bromberger_Hexenweg_6

Erzherzog Johann-Dokumentation Thernberg
Markt 2 • **2832 Thernberg**
Tel. +43/676/5033962
www.scheiblingkirchen.at/Erzherzog_Johann_-_Dokumentation

Wolfsbräu – Privatbrauerei
Blumengasse 7 • **2832 Thernberg**
Tel. +43/2629/21928 • +43/664/1925560 • www.wolfsbrau.at

Kunst Leit'n – Kunst auf schräger Wiese
Innerschildgraben 48 • **2832 Thernberg**
Tel. +43/2629/2311 • www.wall.co.at/kunstleitn

Golfeldorado Zöbern
Golfplatz 1 • **2871 Zöbern**
Tel. +43/2642/8451 • www.golff.at

Kölbl Edelbrände & Whiskey
Kraxenberg 1 • **2851 Krumbach**
Tel. +43/664/8709013 • www.kraxados.at

Museumsdorf Krumbach
Bürgerspital 2 • **2851 Krumbach**
Tel. +43/2647/42238 • www.museum-krumbach.at

Ederer's Alpakahof
Unterhaus 2 • **2851 Krumbach**
Tel. +43/676/7355266 • +43/676/5134590
www.ederers-alkakahof.at

Gläserner Kreuzweg & Ulrichskirche
2822 Bad Erlach
Tel. +43/699/11380387 • www.baderlach.gv.at

Hacker Haus – Museum für Zeitgeschichte
Hauptstraße 10 • **2822 Bad Erlach**
Tel. +43/2627/46530 • www.hacker-haus.at

Therme Linsberg Asia
Thermenplatz 1 • **2822 Bad Erlach**
Tel. +43/2627/48000 • www.linsbergasia.at

Zinnfigurenwelt Katzelsdorf
Hauptstraße 69 • **2801 Katzelsdorf**
Tel. +43/2622/78250 • www.zinnfigurenwelt-katzelsdorf.at

Gastronomiebetriebe mit Qualitäts-Auszeichnung

VitalZeit Hotel Weber
Kurhausstraße 16 • **2853 Bad Schönau**
Tel. +43/2646/8408 • www.hotelweber.at

Gesundheitsresort Königsberg
Am Kurpark 1 • **2853 Bad Schönau**
Tel. +43/2646/82510 • www.gesundheitsresort-koenigsberg.at

Vivea Gesundheitshotel Bad Schönau Zur Quelle
Landsknechtplatz 1 • **2853 Bad Schönau**
Tel. +43/2646/905002501 • www.vivea-hotels.com

Vivea Gesundheitshotel Bad Schönau Zum Landsknecht
Kurhausstraße 11 • **2853 Bad Schönau**
Tel. +43/2646/905001501 • www.vivea-hotels.com

Hotel Post – Hönigwirt
Günser Straße 2 • **2860 Kirchschlag i.d.B.W.**
Tel. +43/2646/2216 • www.hotel-post-hoenig.at

Kräuterwirtin – Gasthaus & Schmiede Gerda Stocker
Lembach 11 • **2860 Kirchschlag i.d.B.W.**
Tel. +43/2646/2288 • www.gasthaus-stocker.at

Triad
Odhofen 25 • **2851 Krumbach**
Tel. +43/2646/8317 • www.triad-machreich.at

Gasthaus Buchegger
Tiefenbach 1 • **2851 Krumbach**
Tel. +43/2647/42263 • www.gasthaus-buchegger.at

Krumbacherhof Fam. Ottner
Marktstraße 19 • **2851 Krumbach**
Tel. +43/2647/42250 • www.krumbacherhof.at

Gasthof Heissenberger
Marktstraße 30 • **2851 Krumbach**
Tel. +43/2647/42252 • www.gasthof-heissenberger.at

Schloss Krumbach
Schloss 1 • **2851 Krumbach**
Tel. +43/2647/42209 • www.schlosskrumbach.at

Piri's Gasthaus
Marktplatz 24 • **2851 Krumbach**
Tel. +43/2647/42495 • www.piri-gasthaus.at

SB-Restaurant „KulinariKstadt“ Eis Greissler
Königsegg 25 • **2851 Krumbach**
Tel. +43/2647/4295020 • www.eis-greissler.at

Gasthof Pichler
Wechselbundesstraße 2 • **2840 Grimmenstein**
Tel. +43/2644/7313 • www.gasthof-pichler.at

Gastronomiebetriebe mit Qualitäts-Auszeichnung

Gasthof Windbichler
Hauptstraße 16 • **2833 Bromberg**
Tel. +43/676/9082288 • www.gasthof-windbichler.at

Landgasthaus Thaler
Markt 4 • **2832 Thernberg** • Tel. +43/2629/3611
Tel. +43/676/6212298 • www.landgasthausthaler.at

Hotel & Spa Linsberg Asia****
Thermenplatz 1 • **2822 Bad Erlach**
Tel. +43/2627/48000 • www.linsbergasia.at

Café-Restaurant Sabine
Dorfstraße 11 • **2822 Bad Erlach**
Tel. +43/2627/48219 • www.wirtin-sabine.at

Restaurant-Vinotek Unger
Wiener Neustädter Straße 167 • **2823 Pitten**
Tel. +43/2627/82261 • www.unger-pitten.at

Gasthaus Restaurant Reisenbauer
Bundesstraße 62 • **2831 Scheiblingkirchen**
Tel. +43/2629/2401 • www.gasthaus-reisenbauer.at

Gasthaus Wöhner
Innerschildgraben 43 • **2832 Thernberg**
Tel. +43/2629/2265 • www.woehrer-gasthaus.at

Kupfer-Dachl
Eichbüchl 23 • **2801 Katzelsdorf**
Tel. +43/2622/78236 • www.kupfer-dachl.at

Gasthof St. Wolfgang
Hauptstraße 93 • **2880 Kirchberg am Wechsel**
Tel. +43/2641/2244 • www.gasthof-stwolfgang.at

Molzbachhof Familie Pichler
Tratten 36 • **2880 Kirchberg am Wechsel**
Tel. +43/2641/2203 • www.molzbachhof.at

Wirtshaus Grüner Baum
Markt 55 • **2880 Kirchberg am Wechsel**
Tel. +43/2641/2254 • www.wirtshaus-gruenerbaum.at

Landgasthof Fally
Ödenkirchenstraße 7 • **2880 Kirchberg am Wechsel**
Tel. +43/2629/7205 • www.landgasthof-fally.at

Gasthof Diwald
Nr. 38 • **2640 Raach am Hochgebirge**
Tel. +43/2662/43905 • www.gasthof-diwald.at

Mehr Informationen:
www.buckligewelt.info/genuss-und-kulinarik-bucklige-welt

Ausflugsziele

Bauernmuseum Lanzenkirchen
Hauptstraße 83 • **2821 Lanzenkirchen**
Tel. +43/2627/45417 • www.bauernmuseum-lanzenkirchen.at

Bourbonan-Weg „Auf den Spuren des Grafen von Chambord“
Parkallee 1 • **2821 Lanzenkirchen**
Tel. +43/2627/45432
www.lanzenkirchen.gv.at/Bourbonanweg_Zusammenfassung

Feuerwehrmuseum Lanzenkirchen
Schloßplatz 2 • **2821 Lanzenkirchen**
Tel. +43/2627/42221 • +43/664/1832023
www.lanzenkirchen.gv.at

Berg- & Felsenkirche Pitten
Bergstraße 36 • **2823 Bad Erlach**
Tel. +43/2627/82212 • www.pitten.gv.at/Berg_und_Felsenkirche

PIZIOOO – Pittener Regionsmuseum
Wiener Neustädter Straße 24 • **2823 Pitten**
Tel. +43/2627/21014 • +43/664/1668097
www.pitten.gv.at/PIZIOOO

Rosengarten Pitten
Alleeasse 57 • **2823 Pitten**
Tel. +43/664/73403855 • www.rosengarten-pitten.at

Pfarrkirche Walpersbach
Walpersbach 41 • **2822 Walpersbach**
Tel. +43/2627/48334 • Tel. +43/664/88593396
www.walpersbach.gv.at

Golfclub Fährnwald
Am Golfplatz 1 • **2821 Lanzenkirchen**
Tel. +43/2622/29171 • www.gcl.at

Golfclub Linsberg
Föhrenauer Straße 8/4 • **2821 Lanzenkirchen**
Tel. +43/2622/32626 • www.linsberggolf.at

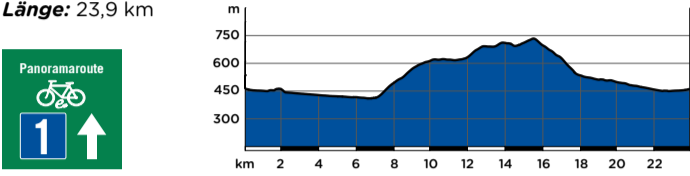
Automobilmuseum Aspang
Marienplatz 3a • **2870 Aspang Markt**
Tel. +43/676/7654715 • www.automobilmuseum.at



1 Panoramaroute Bucklige Welt

Start der Route in Bad Schönau. Aus dem Ort hinaus Richtung Bundesstraße und vor der B55 rechts auf den Zöbernbachradweg abbiegen, bis nach Kirchschatlag. Im Ortszentrum beim Hotel Post – Familie Hönig links beim Gemeindeamt vorbei, links halten, an der Wehrkirche vorbei und dann rechts und beim Passionsspielhaus vorbei. Immer geradeaus der beschilderten Route folgen in die Rotten Aigen, Strass und Tiefenbach und zurück zur B55. Die Straße queren und dem Zöbernbachradweg jetzt rechts folgen, dann retour in das Ortszentrum Bad Schönau.

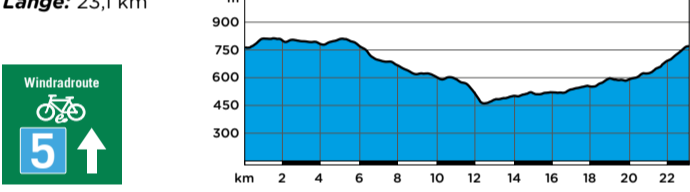
- Start-/Endpunkt:** Parkplatz bei Ortseinfahrt
- E-Bike-Verleih:** VitalZeit Hotel Weber
Vivea Gesundheitshotel Zur Quelle
- Anschluss:** Aussichtsroute, Grenzland Route und Rosengartenroute



5 Windradroute Bucklige Welt

Start der Route in Lichtenegg. Die Hauptstraße und Maierhöfen entlang fahren. Nach Maierhöfen rechts abbiegen Richtung Tafern und Pesendorf, vorbei am Windrad mit Aussichtsplattform. Pesendorf und Lehen weiter entlangfahren, bis man nach Hollenthon kommt. Rechts abbiegen, am GH Posch vorbei. Leicht links auf Spratzek abbiegen, der Straße folgen und dann rechts abbiegen in die Spratzau. Dem Straßenverlauf und dem Spratzbach folgen, rechts halten und retour nach Lichtenegg.

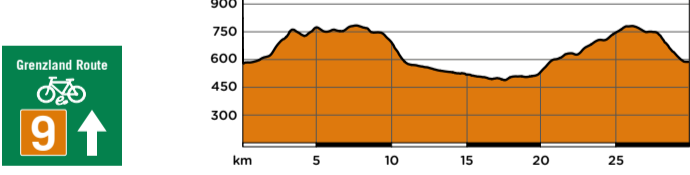
- Start-/Endpunkt:** Gemeindeamt Lichtenegg
- E-Bike-Verleih:** Gemeindeamt Lichtenegg
- Anschluss:** Wetter-, Hexen-, Aussichts- und Weitblickroute, St. Anna Route, Rosengartenroute



9 Grenzland Route Bucklige Welt

Start der Route ist in Zöbern gegenüber vom Gemeindeamt. Die Tour beginnt linkerhand in Richtung Zöberner Au. Über den Zöbernbachradweg nach Unterhaus in Krumbach, vorbei am Krumbacher Museumsdorf und durch den Ort, bevor es dann beim Krumbacherhof vorbei auf aussichtsreicher Strecke bergauf geht. Vorbei beim Eis Greissler und dann den Schildern folgen links hinter Richtung Zöbern. Dann beim Gemeindeamt weiter in die andere Richtung nach Knolln. Bei dieser Rundfahrt kommt man durch Guggendorf und anschließend in die Steiermark - hier streift man sogar das Naturschutzgebiet Joglland. Dann geht es weiter auf Schlag, vorbei am Schloss Ziegersberg und schließlich über Pichl wieder retour an den Ausgangspunkt in Zöbern.

- Start-/Endpunkt:** Zöbern Gemeindeamt
- E-Bike-Verleih:** Gasthaus Gansterer in Zöbern
- Anschluss:** Aussichtsroute und Panoramaroute



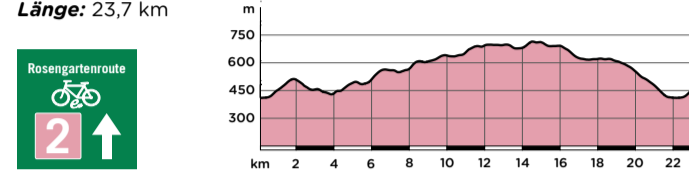
13 Wechsel-Route Wechselland

Die Route startet in Aspang beim Freibad. Über die Brücke den Hügel hinauf, über die Hauptstraße und dann wieder bergab. Bei der nächsten Kreuzung links unter der Straßenbrücke durch und dann links den Berg hinauf Richtung Mariensee - der Straße folgen. Durch den Ort Mariensee und immer gerade weiter. In einer langgezogenen Kehre dreht sich die Route dann Richtung St. Peter. Vorbei am Alpengasthaus Platzer „Zum Wechselblick“ bis in den Ort St. Peter hinein. Im Ort links abbiegen, am Feuerwehrhaus vorbei und links der Beschilderung Richtung St. Corona folgen. Der Straße bis Unternberg folgen. Dort rechts bergab, der Straße folgen, bis man wieder in Aspang ankommt. Rechts abbiegen, unter der Straßenbrücke durch, diesmal gerade aus. Vorbei an der Karl-Schubert-Haus Bäckerei und am Kindergarten, bis man bei der Kreuzung an der Mariensäule an-

2 Rosengartenroute Bucklige Welt

Start der Route in Kirchschatlag. Beim Hotel Post vorbei, nach der Ortsausfahrt links auf die Alte Karler Straße, dann links auf die L149 abbiegen. Gleich danach rechts halten und durch den Wald, bis man links auf die L149A abbiegen kann. Zweimal links in Richtung Lembach abbiegen bis in den Ort, bei der Ortsausfahrt rechts abbiegen und bei der nächsten Kreuzung links nach Stang fahren. Der Straße folgen, durch Stang und weiter nach Aigen. Weiter, beim Baumgarteneck und Untermoor vorbei und dem Straßenverlauf folgen in die Berggasse und zurück zum Ausgangspunkt in Kirchschatlag.

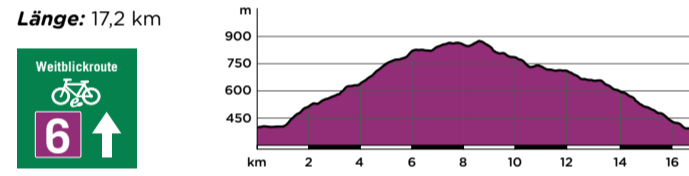
- Start-/Endpunkt:** Stadtgemeindeamt Kirchschatlag i.d. Buckligen Welt
- E-Bike-Verleih:** Schwimmbad Kirchschatlag
Picher Sport2000 Kirchschatlag
- Anschluss:** Panoramaroute, Wetterroute und Windradroute



6 Weitblickroute Bucklige Welt

Start der Route in Grimmenstein. Die Wechselbundesstraße entlang Richtung Aspang und rechts auf die Hochegger Straße abbiegen. Den langgezogenen Kurven folgen bis nach Hochegg. Durch den Ort durch und weiter bis zur Urbankapelle, rechts auf den Güterweg Molfritz-Urbankapelle. Dem Straßenverlauf folgen und rechts Richtung Kirchau. Rechts abbiegen und der Heissenhofstraße folgen. Geradeaus der Ebener Straße folgen, durch den Kunstgraben hinab und dann rechts auf die Schulgasse abbiegen und zurück zum Startpunkt.

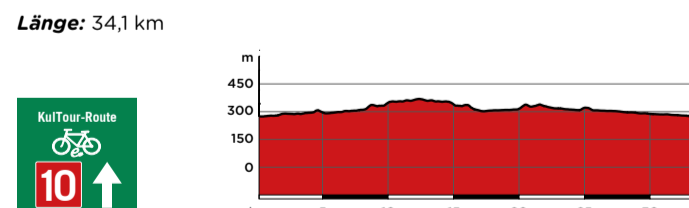
- Start-/Endpunkt:** Bahnhof Edlitz-Grimmenstein
- E-Bike-Verleih:** Eni-Tankstelle Grimmenstein
- Anschluss:** Haßbachtal-Route, am Eurovelo 9 zur Aspang- und Feistritzal-Route, Windradroute und Aussichtsroute



10 KulTour-Route Bucklige Welt

Start beim Zinnfigurenmuseum in Katzelsdorf. Vorbei beim Schloss, rechts entlang der Straße über die Leithabrücke, dem Ortsradweg folgend vorbei am Kloster bis nach Eichbüchl/Rosentaler Straße. Rechts von der Kreuzung entlang der Rosentaler Straße, Frohsdorfer Straße und Schleinzerstraße bis Walpersbach. Links in den Ort bis Klingfurth und zurück nach Walpersbach. Links die Rosentalstraße nach Bad Erlach, bei der Kreuzung nach Bromberg weiter nach rechts und danach links in die Dorfstraße. Rechts auf die Aspang Straße und Wiener Neustädter Straße entlang, durch Pitten bis zur Kreuzung auf die Linsbergerstraße. Entlang der Thermenstraße und links auf die Wiener Neustädterstraße bis zum Kreisverkehr. Links entlang der Haderswörther Hauptstraße bis Hauptplatz Lanzenkirchen. Dort rechts und vor der Brücke rechts entlang am Eurovelo 9, der Leitha - Auen und dem Burkhartweg bis zur Katzelsdorfer Hauptstraße. Rechts auf dem Ortsradweg zurück zum Ausgangspunkt.

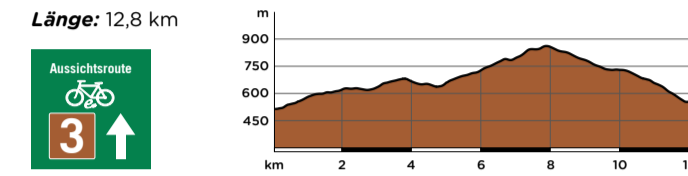
- Start-/Endpunkt:** Zinnfigurenmuseum Katzelsdorf
- E-Bike-Verleih:** Terme Linsberg Asia Bad Erlach
Kupfer-Dachl
Gasthof Mühlendorfer
Pension Hendling
- Anschluss:** St. Anna Route und Hexenroute



3 Aussichtsroute Bucklige Welt

Die Route startet im Zentrum von Krumbach. Von hier aus bis zur B55, die Bundesstraße beim Billa überqueren und links vorbei beim Krumbacherhof. Hier geht es eine verkehrsarme Straße entlang bis zum Eis Greissler. Dort vorbei wieder hinunter Richtung Weißes Kreuz. Die B55 wieder queren und gegenüber am ehemaligen Wirtshaus Weißes Kreuz rechts vorbei, ein Stück aufwärts. Bei der nächsten Kreuzung rechts weiter, dort weiter der beschilderten Strecke über Boden und Schaueregg folgen und schließlich die Maierhöfnerstraße abwärts Richtung Krumbach Zentrum wieder retour.

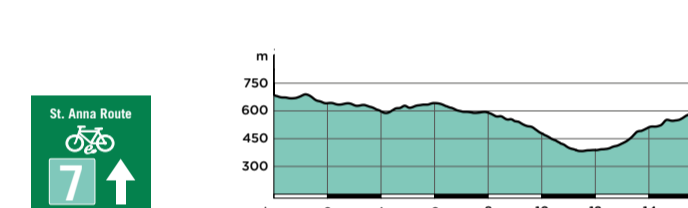
- Start-/Endpunkt:** Krumbach - Parkplatz hinter Gemeindeamt
- E-Bike-Verleih:** Krumbacherhof
Mobilitätscenter Luckerbauer
Schloss Krumbach
- Anschluss:** Grenzland Route, Panoramaroute, Windradroute, Hexenroute und Weitblickroute



7 St. Anna Route Bucklige Welt

Start der Route in Wiesmath. Die Wiener Neustädter Straße entlang, über den Stadtweg, immer dem Straßenverlauf folgen, die Wiesmather Straße entlang bis zur Hauptstraße. Hier rechts abbiegen (links geht es nach Hochwolkersdorf) auf die Schwarzenbachstraße und diese immer entlang. Vor Schwarzenbach rechts auf Oberau und weiter auf Hölle, dann geht es wieder retour zum Ausgangsort.

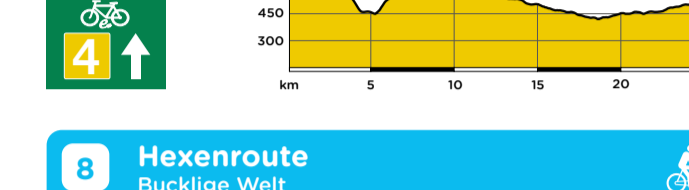
- Start-/Endpunkt:** Tankstelle & KFZ-Werkstatt Braunstorfer
- E-Bike-Verleih:** Tankstelle & KFZ-Werkstatt Braunstorfer
- Anschluss:** Wetterroute, Windradroute und KulTour-Route



4 Wetterroute Bucklige Welt

Start der Route in Hollenthon. Richtung Ortsende, bei der Gabelung links Richtung Spratzek abbiegen. Hier geht es geradeaus, der beschilderten Strecke folgen, durch die Rote Spratzek durch und dann bei der nächsten Kreuzung links abbiegen. Gleich rechts halten zur L149. Dann bei der ersten Gelegenheit rechts Richtung Gleichbach abbiegen, durch Gleichbach durch, bei der Kreuzung rechts abbiegen, aus dem Ort hinaus und immer gerade aus. Nach einer langen Linkskurve in den Ortsteil Oberk, dort an der Kreuzung links halten. Die Strecke weiter, immer geradeaus, entlang des Spratzbaches. In Blumau beim großen Sägewerk links abbiegen. Geradeaus bis zur Kreuzung, wo der Weg hergeführt hat, links abbiegen und diesmal gerade aus, bis zu einer Gabelung, dort rechts halten und den Schlussanstieg hinauf in den Ort Hollenthon retour.

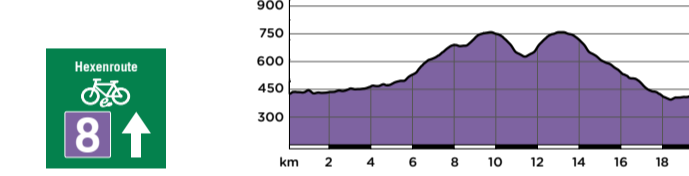
- Start-/Endpunkt:** Gasthaus Posch Hollenthon
- Anschluss:** Rosengartenroute und Windradroute



8 Hexenroute Bucklige Welt

Start der Route in Bromberg. Der Straße rechts Richtung Schlatten folgen, weiter geht es durch das Schlattental, vorbei am GH Schlattentalhof und dann nach Oberschlatten. Rechts halten und über Kehren nach Steinbichl, weiter über Holzhöfen - dem Straßenverlauf folgen. Bei Schlag rechts auf die L145 abbiegen. Vorbei an Eichberg und weiter nach Thernberg. Vorbei an der Wehrkirche Thernberg und dem Landgasthof Thaler Richtung Bromberg, der Rechtskurve folgen und über die Bromberger Straße retour zum Ausgangspunkt.

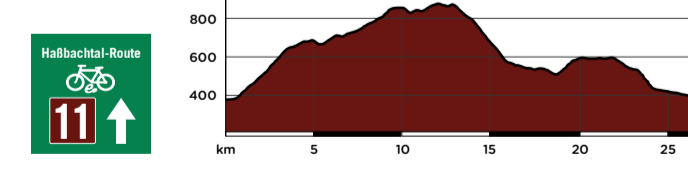
- Start-/Endpunkt:** Bäckerei Bernhard
- E-Bike-Verleih:** Bäckerei Bernhard
- Anschluss:** KulTour-Route, Wetterroute und Windradroute



11 Haßbachtal-Route Bucklige Welt

Die Route beginnt vor dem Gemeindeamt Warth. Wechselbundesstraße Richtung Aspang, bei der ersten Kreuzung rechts Richtung Landwirtschafliche Fachschule. Unter der Autobahnbrücke durch, danach gleich links abbiegen (vor der Fachschule) und der Straße durch den Wald folgen. Durch Palm und Maierhöfen und bei der Gabelung links halten. Weiter geradeaus, vorbei bei der Abzweigung zum Mostheurigen Zierhof und bergab auf die Eben. Nach einer langen Rechtskurve noch ein Stück gerade, dann bei der nächsten Möglichkeit rechts abbiegen Richtung Heißenhof. Nach einigen langgezogenen Kurven und großen Bauernhöfen kommen Sie zu einer Gabelung, hier links dem asphaltierten Weg folgen. Der Beschilderung bis zur Urbankapelle folgen, hier rechts weiter Richtung Landgasthof Fally. Dort vorbei und bei der ersten Möglichkeit rechts abbiegen, bei der nächsten Gabelung wieder rechts halten, weiter bis Lichtenau. Hier durch und dann beim Sandwerk rechts halten, rechts nach Haßbach einbiegen. Im Ort bei der Landesstraße links abbiegen und folgen. Rechts halten und durch die Rotte Kulm, danach rechts halten Richtung Kirchau. Von nun an der Beschilderung Richtung Warth folgen, immer geradeaus, bei der Landwirtschaflichen Fachschule vorbei. Unter der Autobahnbrücke wieder durch und links Richtung Gemeindeamt abbiegen.

- Start-/Endpunkt:** Gemeindeamt Warth
- Anschluss:** Weitblickroute und Feistritzal-Route



12 Feistritzal-Route Wechselland

Die Tour startet in Kirchberg am Wechsel beim Gemeindeamt in Richtung Sport Tauchner, dort rechts in den Feistritzal-Radweg einbiegen und dem Radweg bis Otterthal folgen. Beim Feuerwehrhaus in Otterthal links in die Hauptstraße einbiegen und bei der nächsten Straßenkreuzung rechts in Richtung Raach am Hochegger. Immer der Straße entlang bis nach Schlag, dort rechts abbiegen nach Raach, vorbei am GH Diewald und geradeaus weiter bis zum GH Ramswirt. Beim Ramswirt bei der dritten Möglichkeit links (Richtung Landgasthof Fally) abbiegen. Immer geradeaus der Straße entlang, vorbei am Landgasthaus Fally bis zur Urbankapelle. Dort rechts abbiegen bis zum Ortszentrum Feistritz. Die Straße queren, über die Brücke und rechts der Beschilderung des Feistritzalradwegs bis nach Kirchberg am Wechsel folgen. Vorbei am Sportplatz und bei der nächsten Kreuzung links abbiegen und bei der folgenden Kreuzung rechts halten. Der Straße folgen und beim Hotel Molzbachhof rechts abbiegen, bei der nächsten Kreuzung wieder rechts und der Straße entlang bis zum Ausgangspunkt.

- Start-/Endpunkt:** Gemeindeamt Kirchberg am Wechsel
- E-Bike-Verleih:** Tourismusbüro Kirchberg am Wechsel
- Anschluss:** Wechsel-Route, Weitblick-Route und Haßbachtal-Route

